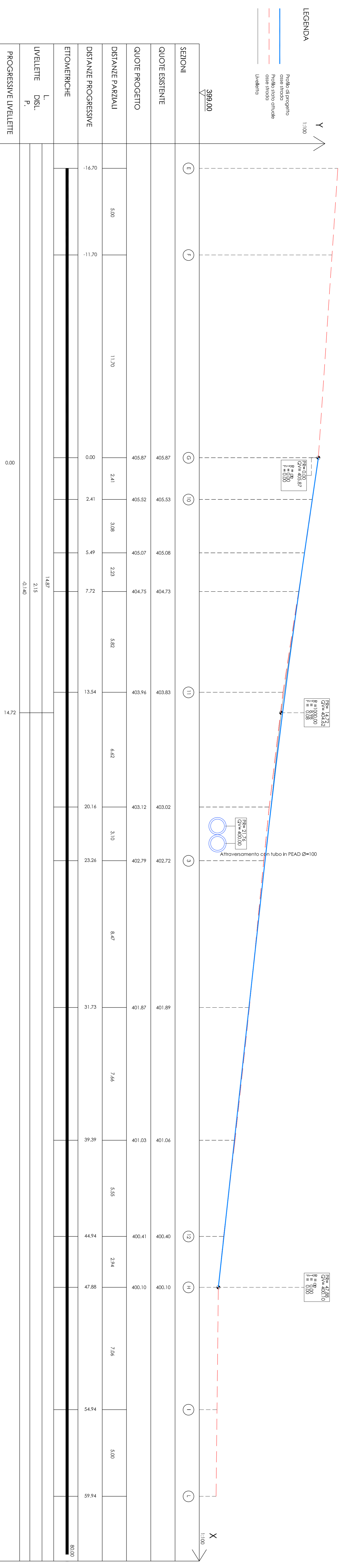
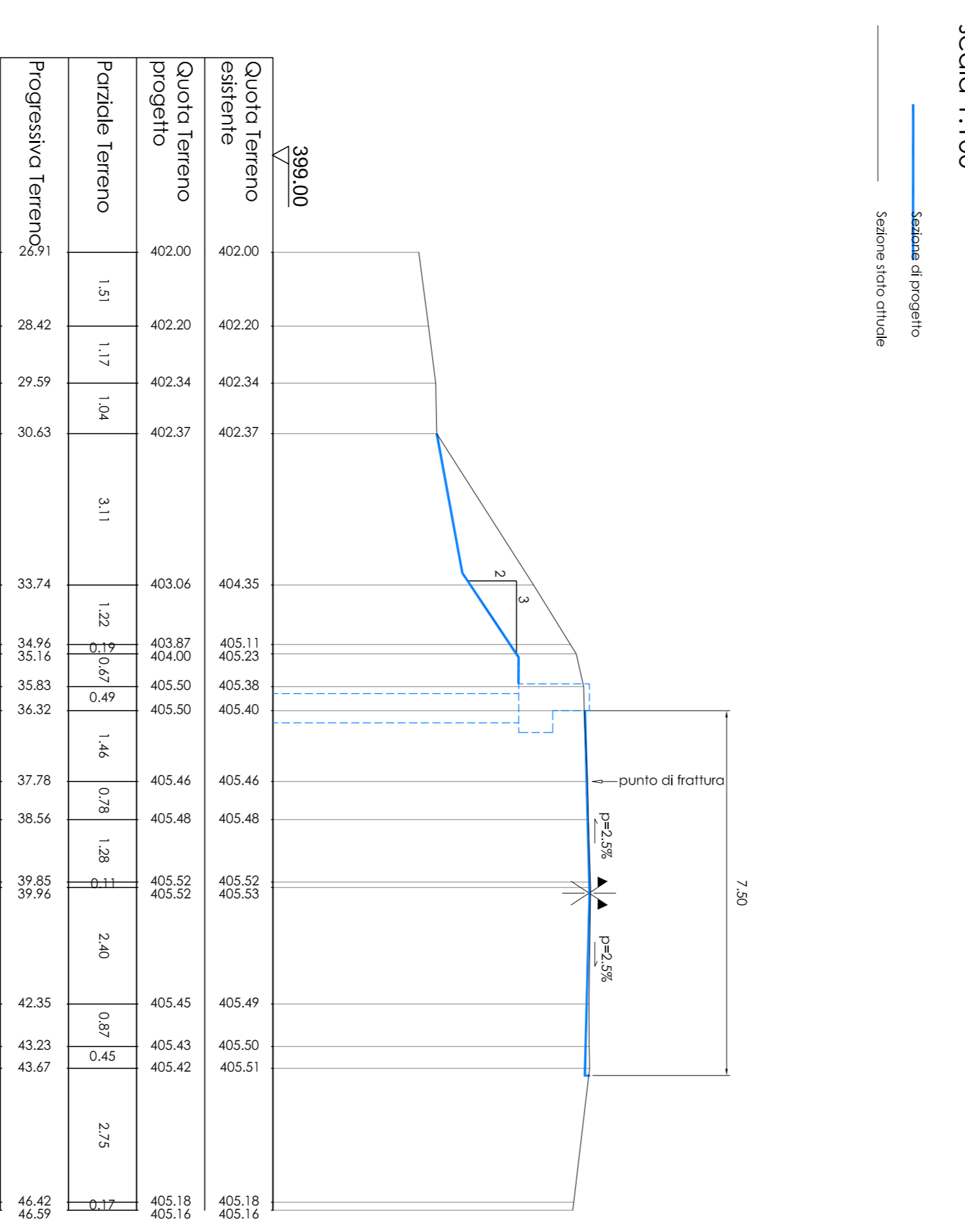


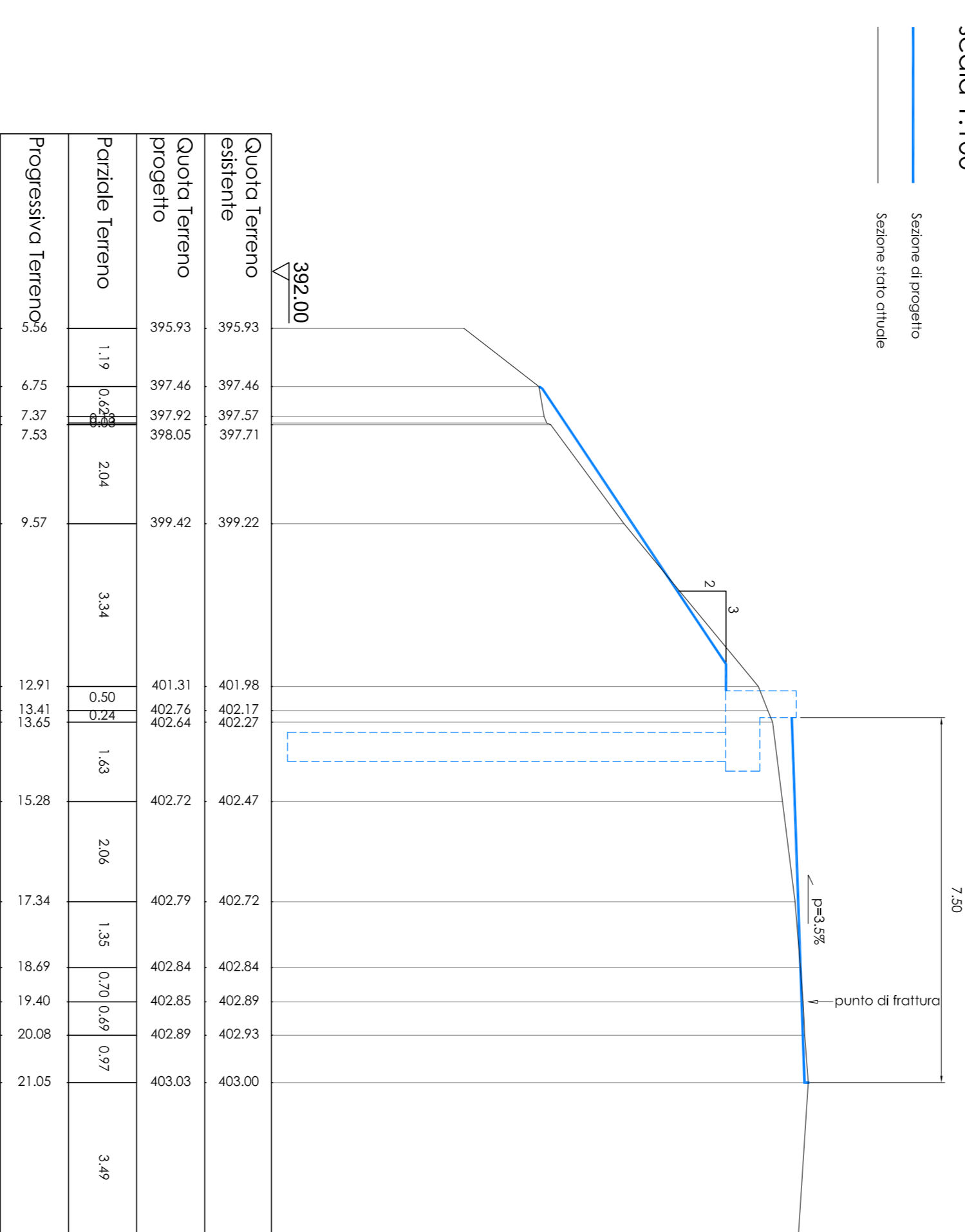
PROFILO TERRENO  
Scalci 1:100



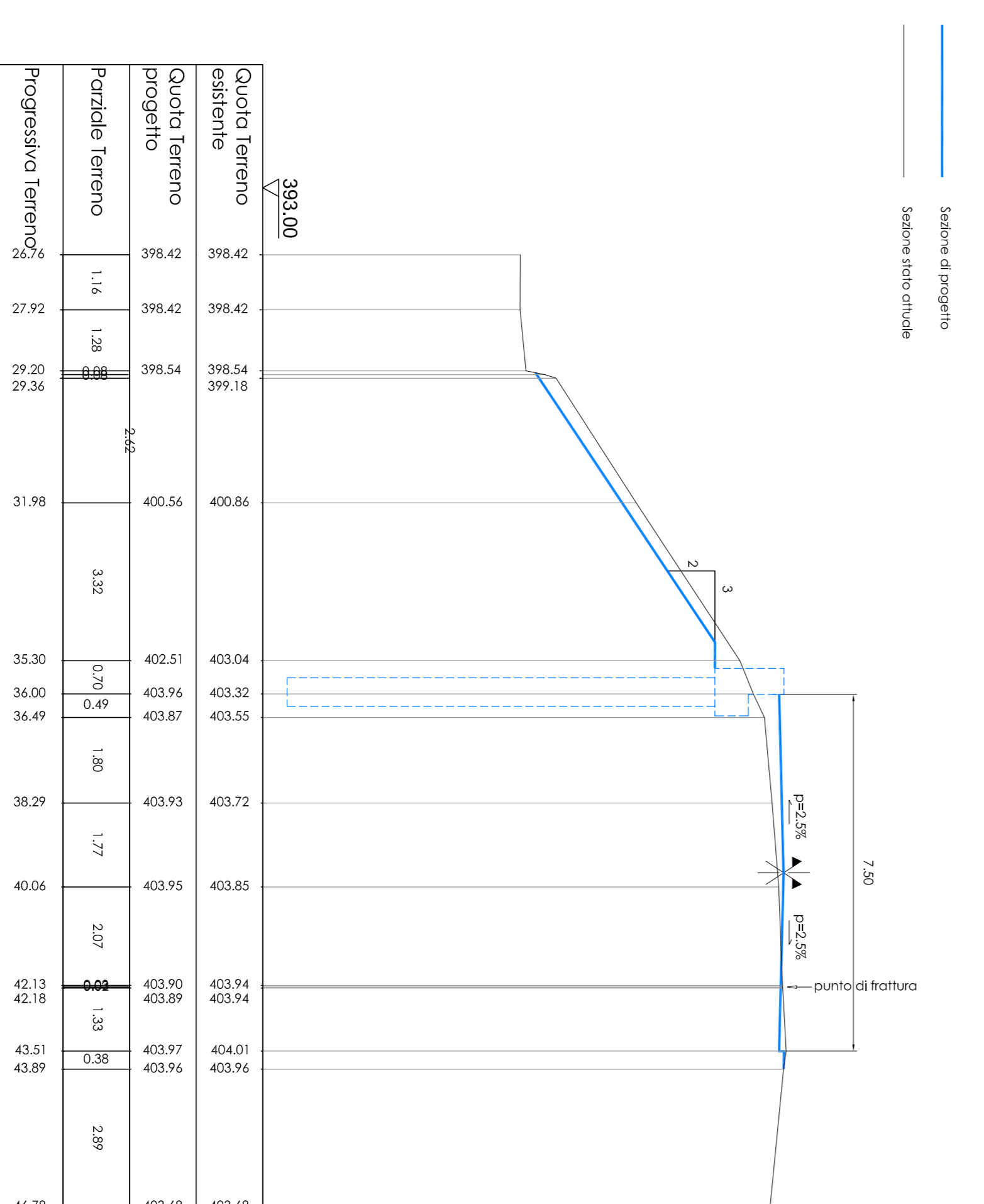
SEZIONE N.10  
Scalci 1:100




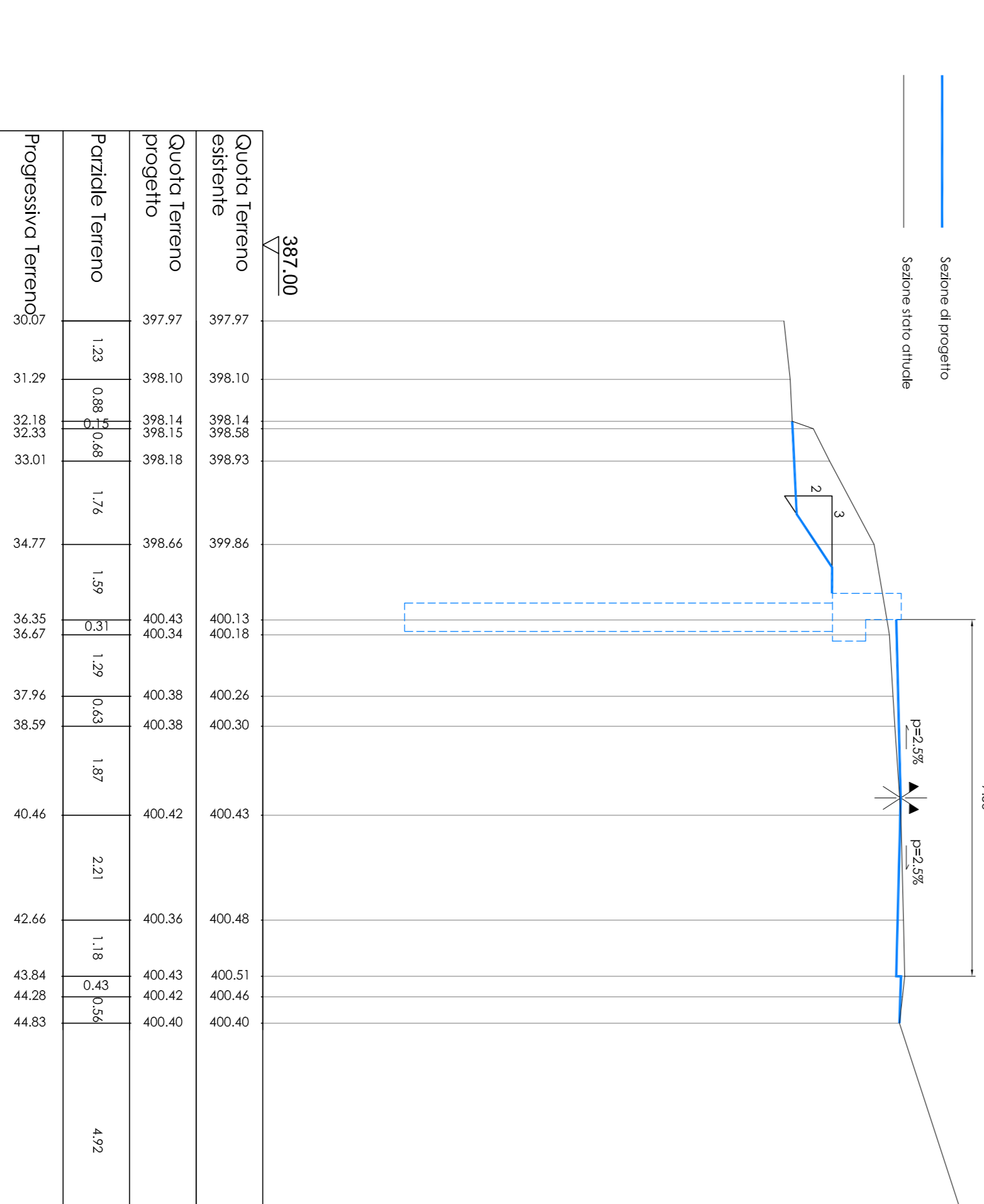
SEZIONE N.3  
Scalci 1:100



SEZIONE N.11  
Scalci 1:100



SEZIONE N.12  
Scalci 1:100



INTERVENTO 2 "FONTAGUZZO"  
Profilo verticale e sezioni stradali

anno	14/10	titolo	Intervento 2 "Fontaguzzo" Profilo verticale e sezioni stradali	scala	variabile
aut.	0	data	14/10/2013	aut.	0
aut.	0	data	14/10/2013	aut.	0

Ente Acque Umbre-Toscane  
Via Ristoro d'Arezzo, 96  
52100 - Arezzo (AR)

DIGA DI CASANUOVA SUL FIUME CHIASCIO  
INTERVENTO DI RIPRISTINO E RIMESSA IN SICUREZZA DEL TRACCATO  
DENOMINATO "FRANCESCANA" POSTO A SERVIZIO DELL'INVASO.  
FASE PROGETTUALE PROGETTO ESECUTIVO



disegnato	g. ps	data	12
aut.	0	data	12
aut.	0	data	12