PROFILO TERRENO
scala 1:100

LEGENDA
- Profilo di progetto asse strada
- Profilo stato attuale asse strada

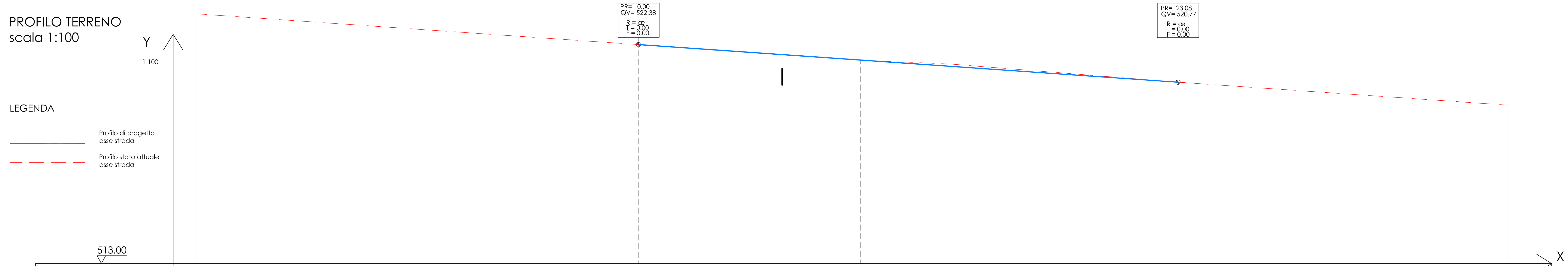

SEZIONI	A	B	8	1		9	C	D
QUOTE ESISTENTE			522.38	521.71	521.55	520.77		
QUOTE PROGETTO			522.38	521.72	521.45	520.77		
DISTANZE PROGRESSIVE	-18.90	-13.90	0.00	9.49	13.30	23.08	32.20	37.20

DISTANZE PARZIALI: 5.00 · 13.90 · 9.49 · 3.81 · 9.78 · 9.12 · 5.00

ETTOMETRICHE: 57.00

LIVELLETTE: L. 23.14 · DISL. 1.61 · P. -0.070

PROGRESSIVE LIVELLETTE: 0.00 · 23.08

SEZIONE N.8
scala 1:100

- Sezione di progetto
- Sezione stato attuale

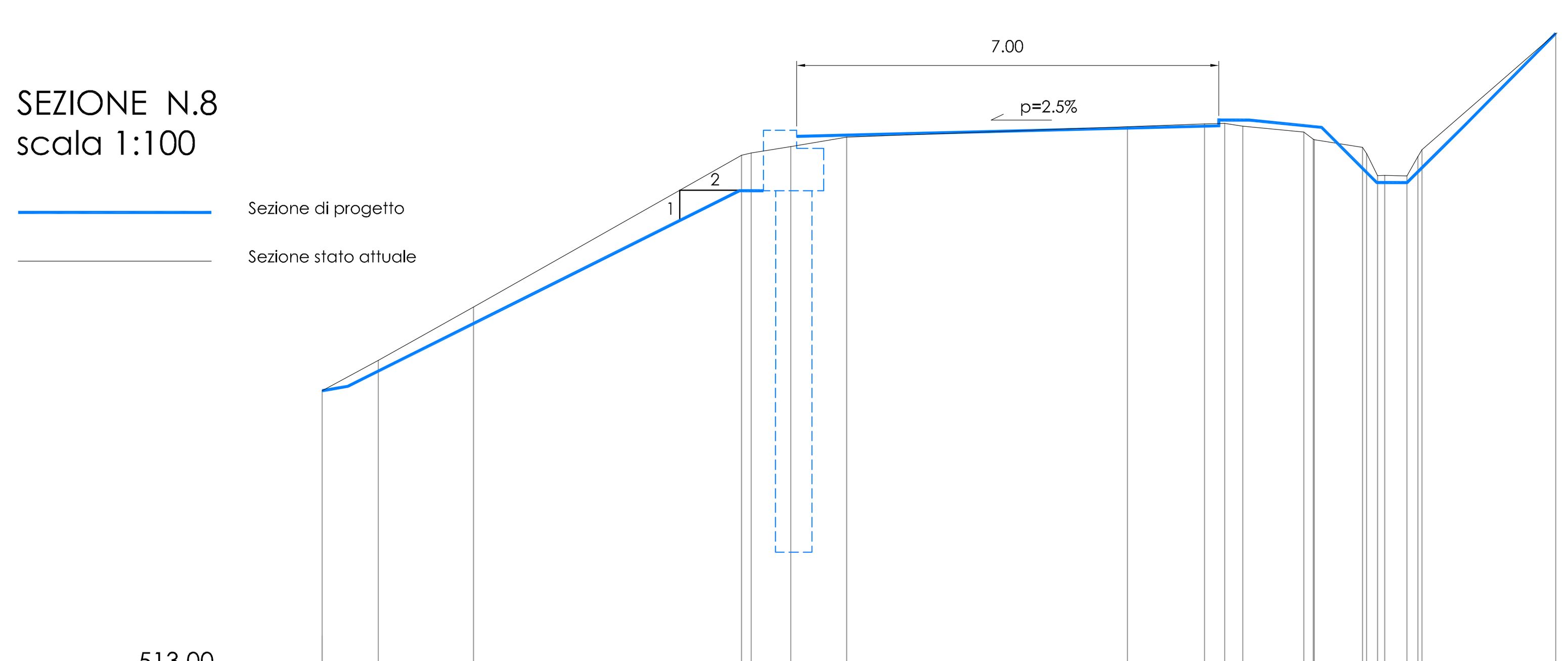

Progressiva Terreno	Quota Terreno esistente	Quota Terreno progetto
28.63	518.07	518.07
29.56	518.57	518.39
31.14	519.46	519.18
35.58	521.98	521.39
35.74	522.01	521.39
36.40	522.12	522.39
37.33	522.28	522.31
41.99	522.45	522.43
43.27	522.49	522.46
43.60	522.50	522.56
43.90	522.46	522.53
44.91	522.36	522.51
45.08	522.23	522.50
45.89	522.11	521.87
46.62	521.63	521.52
46.87	522.07	521.85
49.09	524.00	524.00

Parziale Terreno: 0.93 · 1.58 · 4.44 · 0.16 · 0.66 · 0.93 · 4.66 · 1.28 · 0.33 · 0.30 · 1.01 · 0.16 · 0.02 · 0.80 · 0.07 · 0.15 · 0.12 · 0.37 · 0.18 · 0.07 · 2.22

SEZIONE N.9
scala 1:100

- Sezione di progetto
- Sezione stato attuale

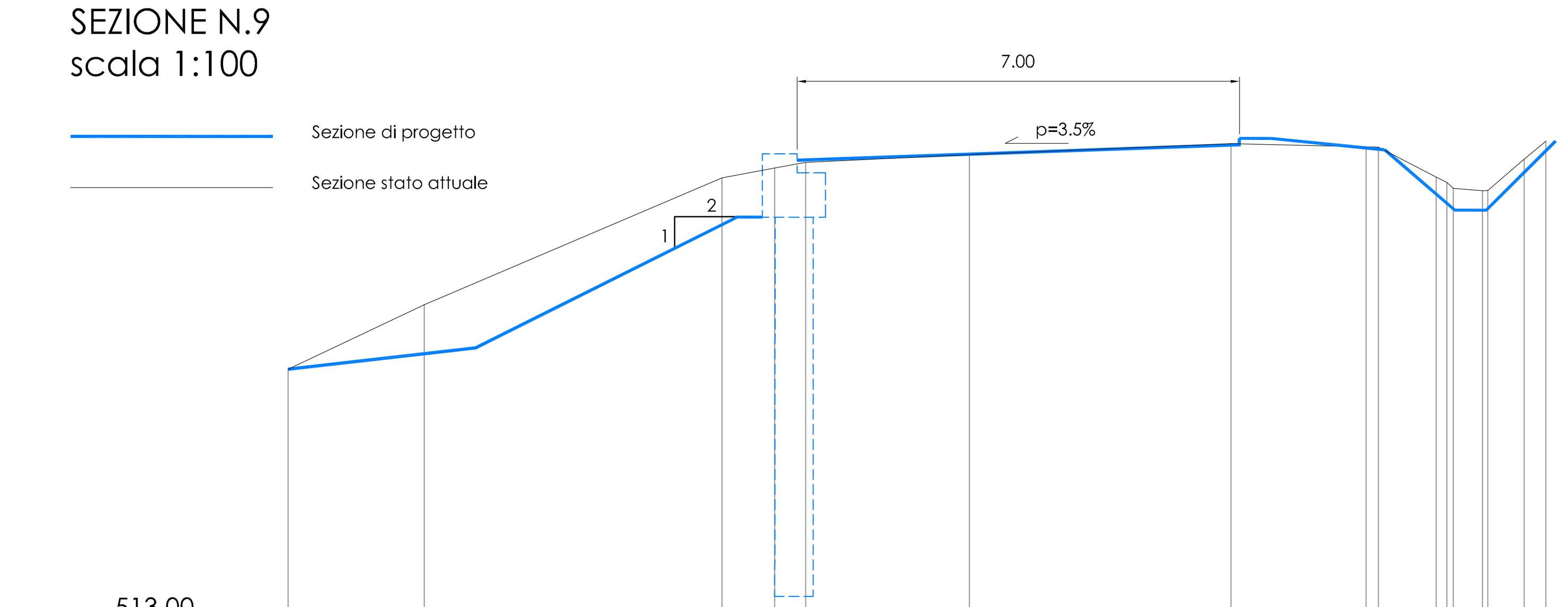

Progressiva Terreno	Quota Terreno esistente	Quota Terreno progetto
28.40	517.34	517.34
30.56	518.36	517.59
35.27	520.37	519.63
36.10	520.53	519.75
36.59	520.62	520.66
39.19	520.74	520.75
43.33	520.91	520.89
45.46	520.86	520.92
45.66	520.86	520.90
46.57	520.38	520.32
47.31	520.17	520.03
47.39	520.17	520.03
47.97	520.67	520.62
48.31	520.95	520.95

Parziale Terreno: 2.15 · 4.72 · 0.83 · 0.49 · 2.59 · 4.14 · 2.14 · 0.20 · 0.91 · 0.17 · 0.16 · 0.46 · 0.09 · 0.57 · 0.35

SEZIONE N.1
scala 1:100

- Sezione di progetto
- Sezione stato attuale

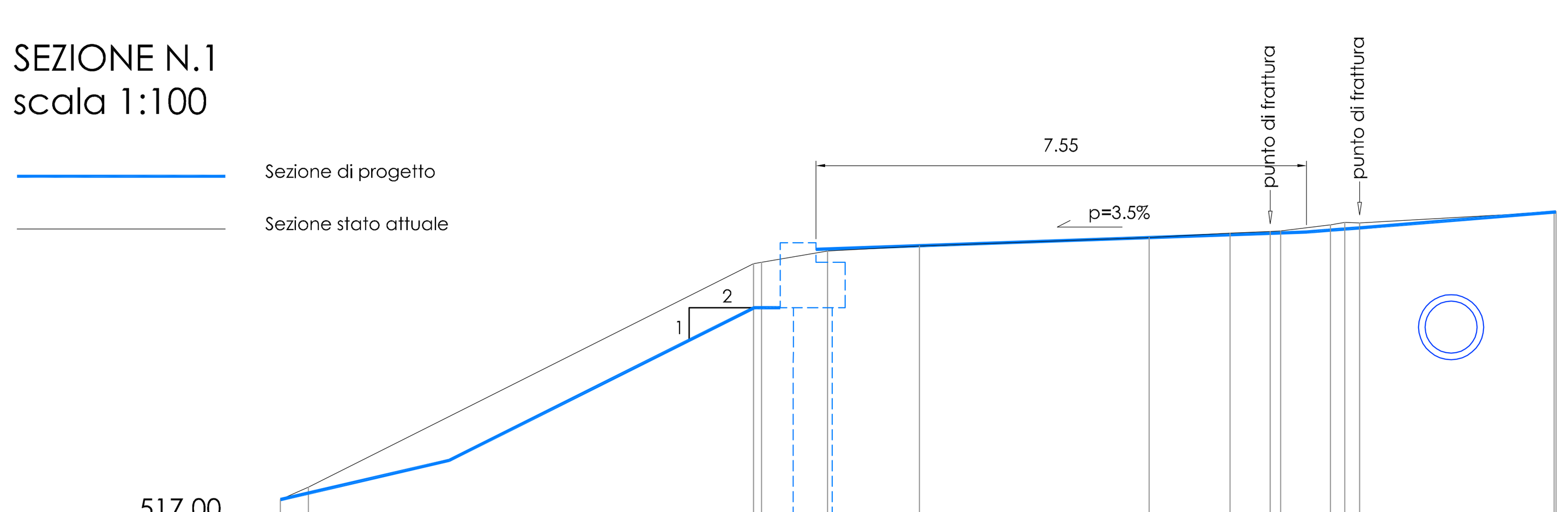

Progressiva Terreno	Quota Terreno esistente	Quota Terreno progetto
0.00	517.72	517.72
0.43	517.91	517.81
7.28	521.36	520.66
7.40	521.38	520.66
8.42	521.55	521.57
9.83	521.63	521.62
13.37	521.76	521.75
14.61	521.83	521.79
15.23	521.85	521.81
15.39	521.86	521.82
16.16	521.96	521.93
16.61	521.99	521.88
19.60	522.16	522.16
19.63	522.16	522.16

Parziale Terreno: 0.43 · 6.85 · 0.12 · 1.01 · 1.42 · 3.54 · 1.24 · 0.62 · 0.16 · 0.77 · 0.22 · 0.23 · 2.99 · 0.03

Firmato digitalmente da MARCHEGGIANI EMANUELE
C=IT
O=non presente

Ingegneri della Provincia di Perugia – Sezione A N° A2538 – Dottore Ingegnere Emanuele Marcheggiani

committente

Ente Acque Umbre-Toscane
Via Ristoro d'Arezzo, 96
52100 - Arezzo (AR)

DIGA DI CASANUOVA SUL FIUME CHIASCIO.
INTERVENTO DI RIPRISTINO E RIMESSA IN SICUREZZA DEL TRACCIATO DENOMINATO "FRANCESCANA" POSTO A SERVIZIO DELL'INVASO.
FASE PROGETTUALE: PROGETTO ESECUTIVO



oggetto della tavola

INTERVENTO 1 "BISCINA"
Profilo verticale e sezioni stradali

elab **e-PS** · tav **02** · scala varie

arch 14010 · file e-PS01-08_Progetto interventi.dwg · n. pr. 10

rev.	data	aggiornamento	redatto	verificato	approvato
0	settembre 2015	emissione			